

ФИЛИАЛ ФЕДЕРАЛЬНОГО ГОСУДАРСТВЕННОГО БЮДЖЕТНОГО УЧРЕЖДЕНИЯ "ФЕДЕРАЛЬНАЯ КАДАСТРОВАЯ ПАЛАТА ФЕДЕРАЛЬНОЙ СЛУЖБЫ ГОСУДАРСТВЕННОЙ РЕГИСТРАЦИИ, КАДАСТРА И КАРТОГРАФИИ" ПО ЯРОСЛАВСКОЙ ОБЛАСТИ
(полное наименование органа кадастрового учета)

"17" июня 2016 г. № 7600/301/2016-243245

КАДАСТРОВАЯ ВЫПИСКА О ЗЕМЕЛЬНОМ УЧАСТКЕ

КВ.1

1	Кадастровый номер:	76:11:141202:72	2	Лист № 1	3	Всего листов: 12
4	Номер кадастрового квартала:	76:11:141202				
5	Предыдущие номера: 76:11:141201:94		6	Дата внесения номера в государственный кадастр недвижимости: 12.12.2008		
7	—					
8	Кадастровые номера объектов капитального строительства: —					
9	Адрес (описание местоположения): Россия, Ярославская область, Переславский муниципальный район, Пригородное сельское поселение, с. Большая Брембола, участок 3					
10	Категория земель: Земли населенных пунктов					
11	Разрешенное использование: для комплексной жилой застройки					
12	Площадь: 60081 +/-85 кв. м					
13	Кадастровая стоимость: 23035055,40 руб.					
14	Система координат: МСК-76					
15	Сведения о правах:					
	Правообладатель	Вид права, номер и дата регистрации	Особые отметки	Документ	Адрес для связи с правообладателем	
	Сергеева Елена Алексеевна	Собственность, № 76-76-06/029/2008-081 от 23.10.2008	—	—	Почтовый адрес и (или) адрес электронной почты, по которым осуществляется связь с правообладателем земельного участка, отсутствует.	
16	Особые отметки: —					
17	Характер сведений государственного кадастра недвижимости (статус записи о земельном участке): Сведения об объекте имеют статус учтенные					
18	Дополнительные сведения:					
	18.1 Сведения о природных объектах, расположенных в пределах земельного участка: —					
	18.2 Кадастровые номера участков, образованных из земельного участка: —					
19	Сведения о кадастровых инженерах: Аруханова Элла Александровна, 76-11-201, ООО "Южноаральская землеустроительная компания", 18.12.2012 г.					

Начальник отдела
(полное наименование должности)

С. В. Кормина
(инициалы, фамилия)

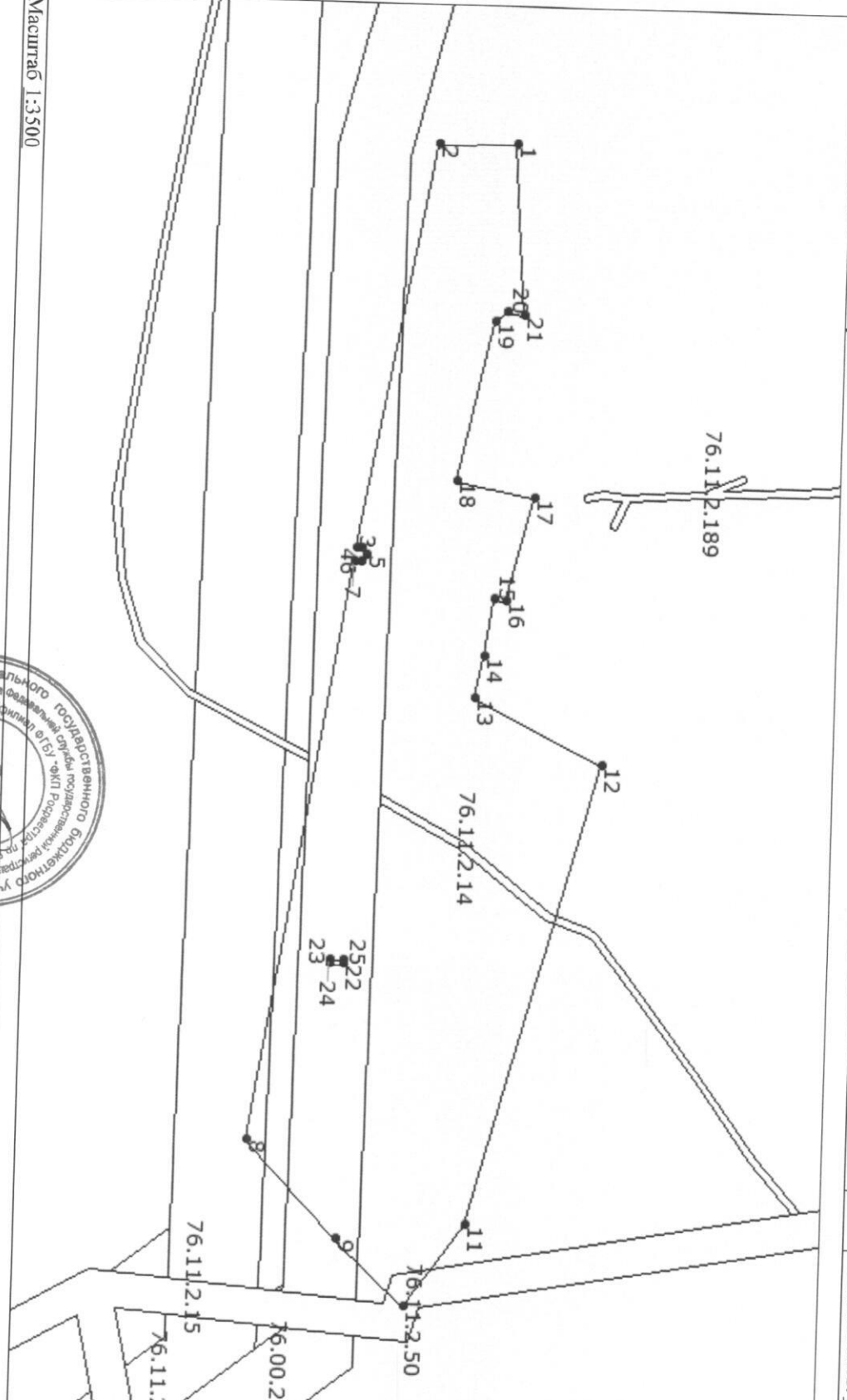


"17" июня 2016 г. № 7600/301/2016-243245


КАДАСТРОВАЯ ВЫПИСКА О ЗЕМЕЛЬНОМ УЧАСТКЕ

КВ.2

1	Кадастровый номер:	76:11:141202:72			
4	План (чертеж, схема) земельного участка	2	Лист № 2	3	Всего листов: 12



5	Масштаб 1:3500
---	----------------



Начальник отдела

(полное наименование должности)

С. В. Кормина

(инициалы, фамилия)



"17" июня 2016 г. № 7600/301/2016-243245

КАДАСТРОВАЯ ВЫПИСКА О ЗЕМЕЛЬНОМ УЧАСТКЕ

КВ.3

1		2	3	4
Кадастровый номер:		Лист № 3		
Сведения о частях земельного участка и обременениях		Всего листов: 12		
4	Номер п/п	Учетный номер части	Площадь (м²)	Характеристика части
	1	2	3	4
1	1	1	635	<p>Ограничения прав на земельный участок, предусмотренные статьями 56, 56.1 Земельного кодекса Российской Федерации. 1. В пределах охранных зон без письменного согласия и присутствия представителей предприятий, эксплуатирующих линии связи и линии радиотелевизионной, радиотелевизионной и физической лицам запрещается:</p> <p>а) осуществлять всякого рода строительные, монтажные и взрывные работы, планировку грунта землеройными механизмами (за исключением зон</p> <p>песчаных барханов) и земляные работы (за исключением вспашки на глубину не более 0,3 метра);</p> <p>б) производить геолого-съемочные, поисковые, геодезические и другие изыскательские работы, которые связаны с бурением скважин, шурфованием, взятием проб грунта, осуществлением взрывных работ;</p> <p>в) производить посадку деревьев, располагать полевые станы, содержать скот, складировать материалы, корма и удобрения, жечь костры, устраивать стрельбища;</p> <p>г) устраивать проезды и стоянки автотранспорта, тракторов и механизмов, строить каналы (арыки), устраивать заграждения и другие препятствия;</p> <p>д) устраивать причалы для стоянки судов, барж и плавучих кранов, производить погрузочно-разгрузочные, подводно-технические, дноуглубительные и землечерпательные работы, выделять рыбопромысловые участки, производить добычу рыбы, других водных животных, а также водных растений придонными орудиями лова, устраивать водопой, производить копку и заготовку льда. Судам и другим плавучим средствам запрещается бросать якоря, проходить с отбанными якорями, цепями, лотами, волокушами и тралями;</p> <p>е) производить строительство и реконструкцию линий электропередач, радиостанций и других объектов, излучающих электромагнитную энергию и оказывающих опасное воздействие на линии связи и линии радиотелевизионной;</p> <p>ж) производить защиту подземных коммуникаций от коррозии без учета проходящих подземных кабельных линий связи.</p> <p>2. Юридическим и физическим лицам запрещается всякого рода действия, которые могут нарушить нормальную работу линий связи:</p> <p>а) производить снос и реконструкцию зданий и мостов, связи, установлены стволы, тоннели метрополитена и железных дорог, где проложены кабели радиотелевизионных станций, кабельные каналы, распределительные коробки, без предварительного выноса заказчиками (застройщиками) линий и сооружений связи, линий и сооружений радиотелевизионной по согласованию с предприятиями, в ведении которых находятся эти линии сооружения;</p> <p>б) производить засыпку трасс подземных кабельных линий связи, устраивать на этих трассах временные склады, стоки</p>



М.П.

С. В. Кормина
(инициалы, фамилия)

Начальник отдела
(полное наименование должности)

"17" июня 2016 г. № 7600/301/2016-243245

КАДАСТРОВАЯ ВЫПИСКА О ЗЕМЕЛЬНОМ УЧАСТКЕ

КВ.3

1		Кадастровый номер:	76:11:141202:72	2	Лист № 4	3	Всего листов: 12
Сведения о частях земельного участка и обременениях							
Номер п/п	Учетный номер части	Площадь (м²)	Характеристика части				
1	2	3	4				
2	2	503	<p>б) В пределах охранной зоны разрешается:</p> <p>а) Вспашка на глубину не более 0,3 метра;</p> <p>б) посадка растений, сельскохозяйственной продукции, мелких кустарников. 76.11.2.14. Правила охраны линий и сооружений связи Российской Федерации от 09.06.1995 № 578</p> <p>Ограничения прав на земельный участок, предусмотренные статьями 56, 56.1 Земельного кодекса Российской Федерации. Правила охраны электрических сетей напряжением свыше 1000 вольт (утверждены постановлением Совета министров СССР № 255 от 26.03.1984 г.). 76.11.2.11. КАРТА (ПУАН) от 22.10.2012 № 6/н</p> <p>Ограничения прав на земельный участок, предусмотренные статьями 56, 56.1 Земельного кодекса Российской Федерации. Правила охраны электрических сетей напряжением свыше 1000 вольт (утверждены постановлением Совета министров СССР № 255 от 26.03.1984 г.). 76.11.2.12. КАРТА (ПУАН) от 22.10.2012 № 6/н</p> <p>Ограничения прав на земельный участок, предусмотренные статьями 56, 56.1 Земельного кодекса Российской Федерации. Ограничение использования объектов недвижимости в границах зоны предусмотрено Постановлением Правительства РФ от 24 февраля 2009 г. № 160 «О порядке установления охранных зон объектов электросетевого хозяйства и особых условий использования земельных участков, расположенных в границах таких зон» п.10, 11. 76.11.2.15. Постановление Совета Министров СССР от 26 марта 1984 г. № 255 «Об утверждении правил охраны электрических сетей напряжением свыше 1000 вольт» от 26.03.1984 № 255</p> <p>Ограничения прав на земельный участок, предусмотренные статьями 56, 56.1 Земельного кодекса Российской Федерации. Ограничения использования объектов недвижимости в границах зоны предусмотрено Постановлением Правительства РФ от 24 февраля 2009 г. № 160 «О порядке установления охранных зон объектов электросетевого хозяйства и особых условий использования земельных участков, расположенных в границах таких зон» п.10, 11.</p>				
4	4	9918					
5	5	246					

Начальник отдела

(полное наименование должности)

С. В. Коркина

(инициалы, фамилия)

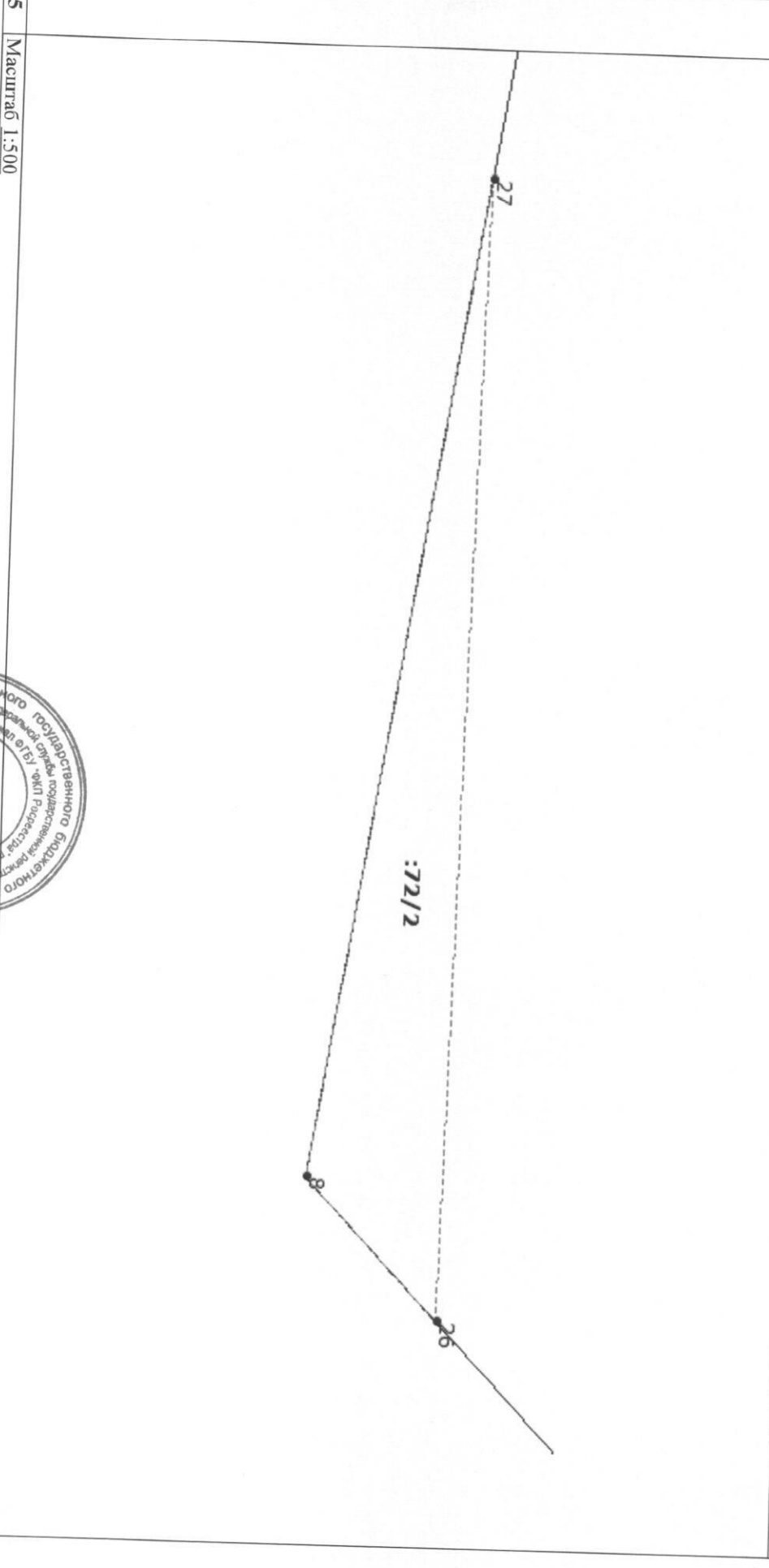


"17" июня 2016 г. № 7600/301/2016-243245

КАДАСТРОВАЯ ВЫПИСКА О ЗЕМЕЛЬНОМ УЧАСТКЕ

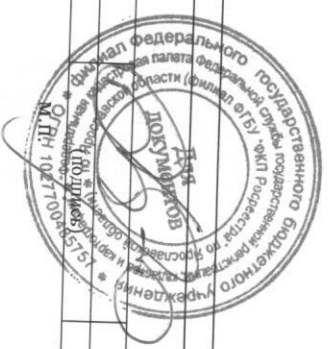
КВ.4

1	Кадастровый номер:	76:11:141202:72	2	Лист № 5	3	Всего листов: 12
4	План (чертеж, схема) части земельного участка	Учетный номер части: 76:11:141202:72/2				



5 Масштаб 1:500

Начальник отдела	
(полное наименование должности)	
С. В. Коркина	
(инициалы, фамилия)	

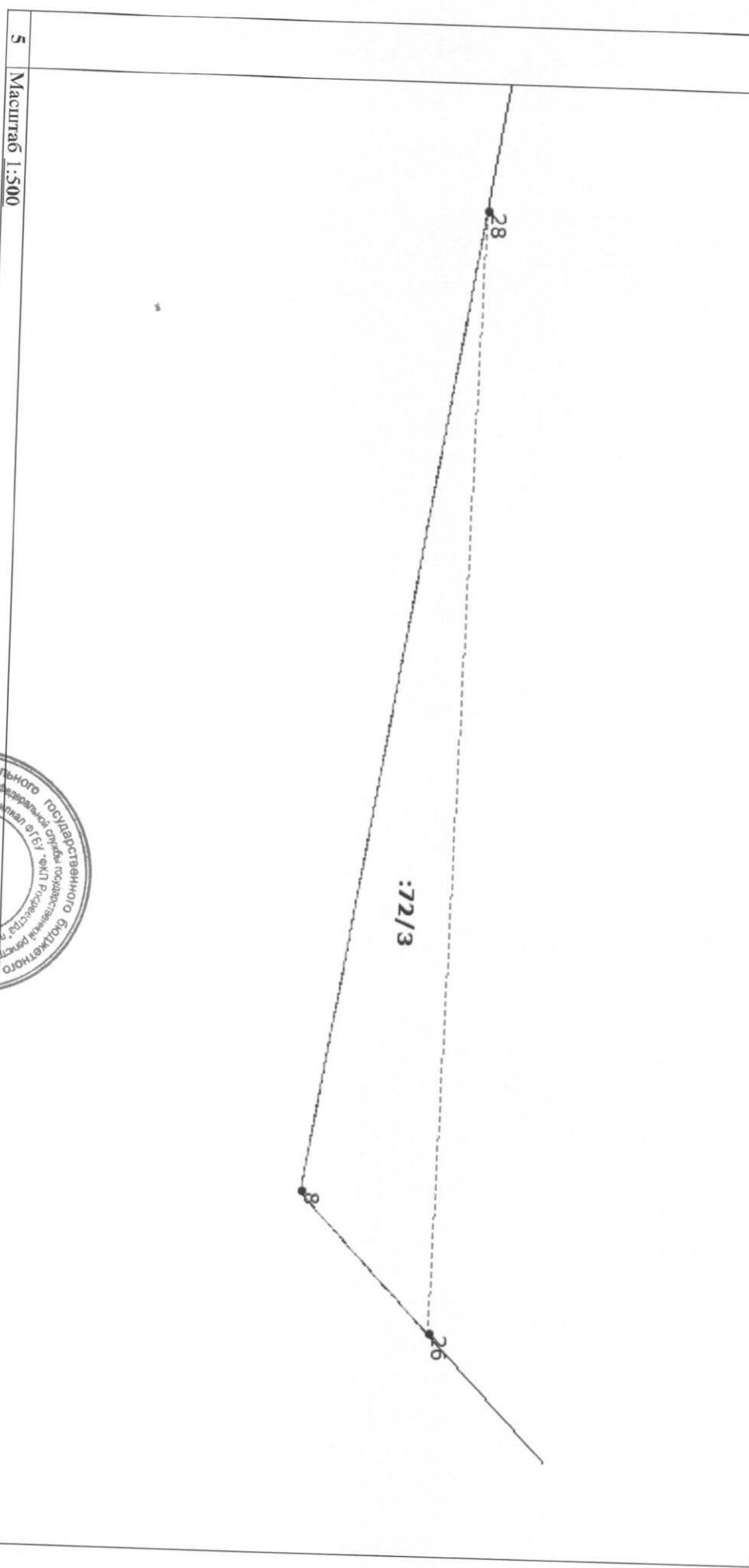


"17" июня 2016 г. № 7600/301/2016-243245


КАДАСТРОВАЯ ВЫПИСКА О ЗЕМЕЛЬНОМ УЧАСТКЕ

КВ.4

1	Кадастровый номер:	76:11:141202:72	2	Лист № 6	3	Всего листов: 12
4	План (чертеж, схема) части земельного участка	Учетный номер части: 76:11:141202:72/3				



5 Масштаб 1:500



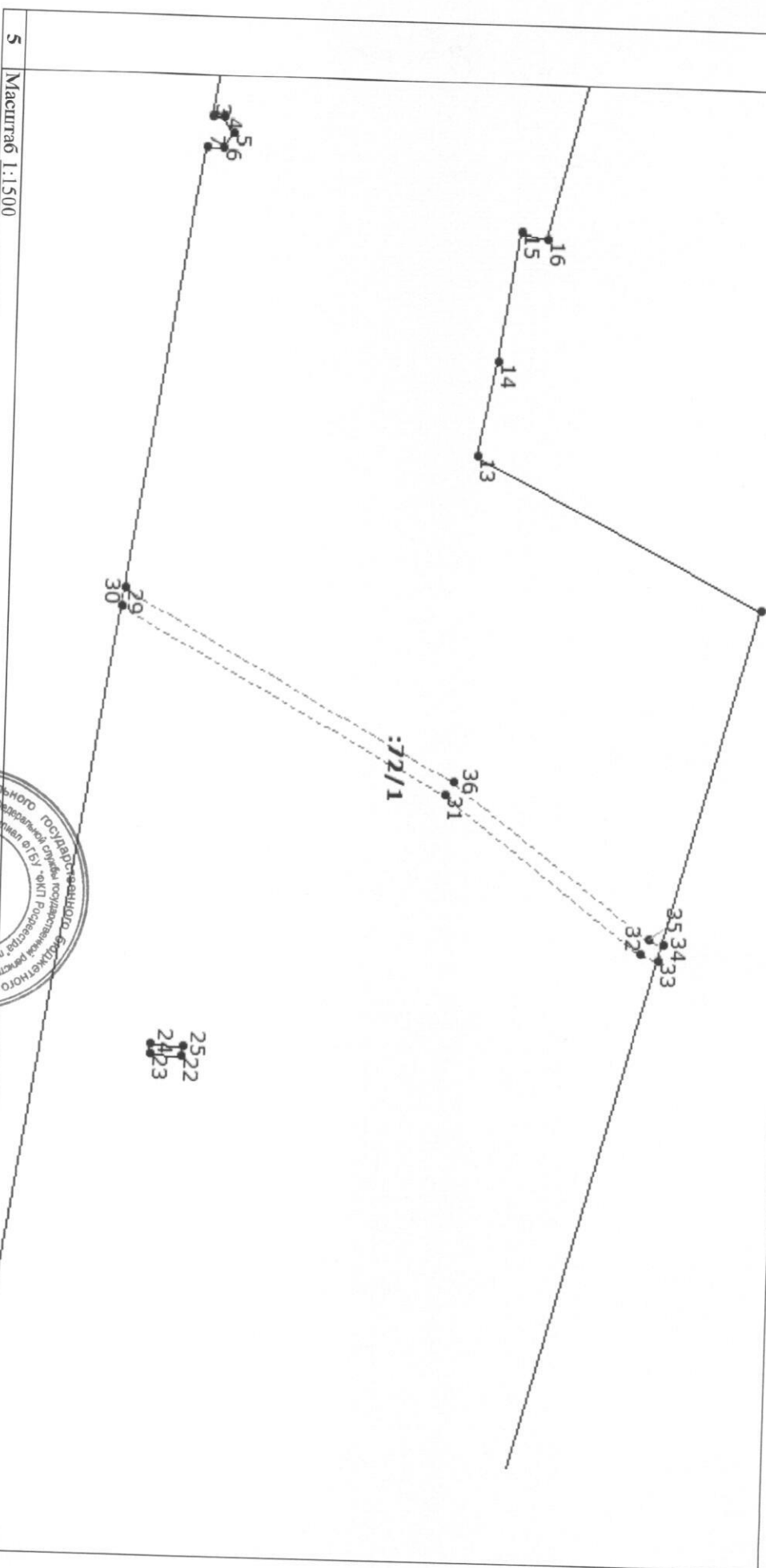
Начальник отдела	С. В. Коркина
(полное наименование должности)	(инициалы, фамилия)
М.П.	

"17" июня 2016 г. № 7600/301/2016-243245

КАДАСТРОВАЯ ВЫПИСКА О ЗЕМЕЛЬНОМ УЧАСТКЕ

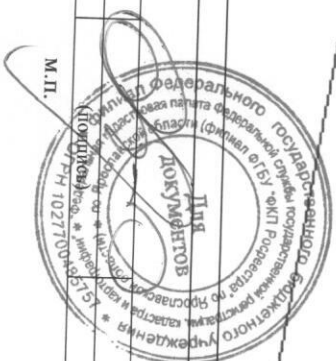
КВ.4

1	Кадастровый номер:	76:11:141202:72	2	Лист № 7	3	Всего листов: 12
4	План (чертеж, схема) части земельного участка	Учетный номер части: 76:11:141202:72/1				



5 Масштаб 1:1500

Начальник отдела	
(полное наименование должности)	
М.П.	С. В. Коркина
(инициалы, фамилия)	

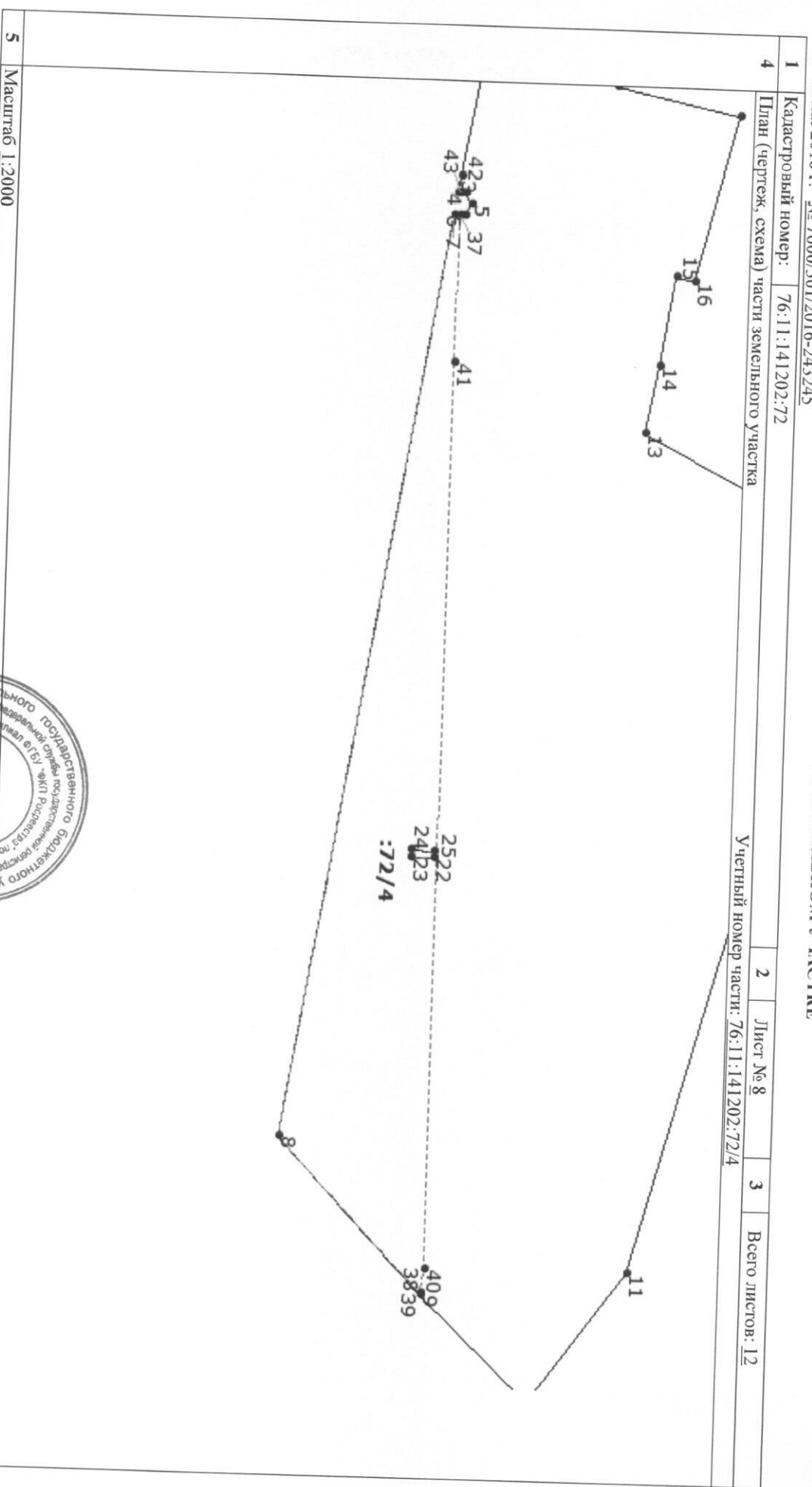


"17" июня 2016 г. № 7600/301/2016-243245

КАДАСТРОВАЯ ВЫПИСКА О ЗЕМЕЛЬНОМ УЧАСТКЕ

КВ.4

1	Кадастровый номер:	76:11:141202:72	
4	План (чертеж, схема) части земельного участка	2	Лист № 8
		3	Всего листов: 12
		Учетный номер части: 76:11:141202:72/4	



5 Масштаб 1:2000

Начальник отдела	
(полное наименование должности)	
С. В. Коркина	
(инициалы, фамилия)	

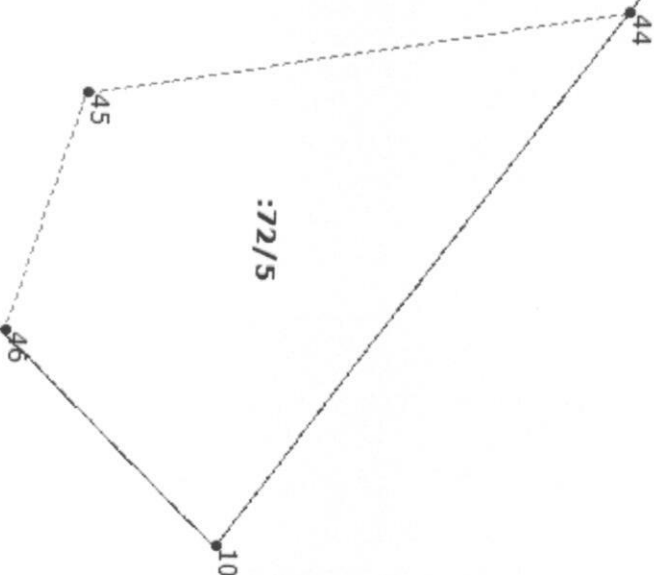


"17" июня 2016 г. № 7600/301/2016-243245

КАДАСТРОВАЯ ВЫПИСКА О ЗЕМЕЛЬНОМ УЧАСТКЕ

КВ.4

1	Кадастровый номер:	76:11:141202:72	2	Лист № 9	3	Всего листов: 12
4	План (чертеж, схема) части земельного участка	Учетный номер части: 76:11:141202:72/5				



5 Масштаб 1:300

Начальник отдела

(полное наименование должности)

С. В. Кормина

(инициалы, фамилия)



"17" июня 2016 г. № 7600/301/2016-243245

КАДАСТРОВАЯ ВЫПИСКА О ЗЕМЕЛЬНОМ УЧАСТКЕ

КВ.5

1	Кадастровый номер:	76:11:141202:72	2	Лист № 10	3	Всего листов: 12		
4	Описание местоположения границ земельного участка							
	Номер п/п	Номер точки	Номер точки	Дирекционный угол	Горизонтальное проложение (м)	Описание закрепления на местности	Кадастровые номера смежных участков	Особые отметки
	1	2	3	4	5	6	7	8
	1	1	2	179° 2'	42.94	-	76:11:141202:276	Адрес отсутствует
	2	2	3	99° 46'	225.09	-	76:11:141202:287	Адрес отсутствует
	3	3	4	0° 0'	2.69	-	—	Адрес отсутствует
	4	4	5	57° 18'	4.52	-	—	—
	5	5	6	122° 42'	4.52	-	—	—
	6	6	7	180° 0'	3.86	-	—	—
	7	7	8	98° 52'	323.17	-	—	—
	8	8	9	46° 34'	73.01	-	76:11:141202:2	Адрес отсутствует
	9	9	10	43° 52'	51.86	-	76:11:141202:2	Адрес отсутствует
	10	10	11	306° 1'	55.88	-	—	Адрес отсутствует
	11	11	12	284° 46'	262.96	-	—	—
	12	12	13	207° 11'	78.60	-	76:11:141202:97	Адрес отсутствует
	13	13	14	280° 50'	23.31	-	—	Адрес отсутствует
	14	14	15	278° 43'	32.08	-	—	—
	15	15	16	14° 39'	6.48	-	—	—
	16	16	17	283° 48'	58.36	-	—	—
	17	17	18	191° 26'	43.06	-	—	—
	18	18	19	281° 55'	89.60	-	—	—
	19	19	20	312° 56'	8.40	-	—	—
	20	20	21	11° 20'	9.41	-	—	—
	21	21	1	266° 12'	93.11	-	—	—
	22	22	23	181° 19'	7.80	-	—	—
	23	23	24	271° 22'	2.50	-	—	—
	24	24	25	1° 19'	7.80	-	—	—
	25	25	22	91° 22'	2.50	-	—	—

Российская Федерация

Область Краснодарского края

Муниципальное образование «Городской округ Сочи»

Администрация муниципального образования «Городской округ Сочи»

Управление по вопросам градостроительной политики и строительства

Кадастровый палат

г. Сочи

ул. Красная, 101/151

354 003

ОГРН 1043540000000

ИНН 354003

КПП 354003001

ОГРНИП 1043540000000

ОГРНИП 1043540000000

ОГРНИП 1043540000000

ОГРНИП 1043540000000

ОГРНИП 1043540000000

ОГРНИП 1043540000000

ОГРНИП 1043540000000

ОГРНИП 1043540000000

ОГРНИП 1043540000000

ОГРНИП 1043540000000

ОГРНИП 1043540000000

ОГРНИП 1043540000000

ОГРНИП 1043540000000

ОГРНИП 1043540000000

ОГРНИП 1043540000000

ОГРНИП 1043540000000

ОГРНИП 1043540000000

ОГРНИП 1043540000000

ОГРНИП 1043540000000

ОГРНИП 1043540000000

ОГРНИП 1043540000000

ОГРНИП 1043540000000

ОГРНИП 1043540000000

ОГРНИП 1043540000000

ОГРНИП 1043540000000

ОГРНИП 1043540000000

ОГРНИП 1043540000000

ОГРНИП 1043540000000

ОГРНИП 1043540000000

ОГРНИП 1043540000000

ОГРНИП 1043540000000

ОГРНИП 1043540000000

ОГРНИП 1043540000000

ОГРНИП 1043540000000

ОГРНИП 1043540000000

ОГРНИП 1043540000000

ОГРНИП 1043540000000

ОГРНИП 1043540000000

ОГРНИП 1043540000000

ОГРНИП 1043540000000

ОГРНИП 1043540000000

ОГРНИП 1043540000000

ОГРНИП 1043540000000

ОГРНИП 1043540000000

ОГРНИП 1043540000000

ОГРНИП 1043540000000

ОГРНИП 1043540000000

ОГРНИП 1043540000000

ОГРНИП 1043540000000

ОГРНИП 1043540000000

ОГРНИП 1043540000000

ОГРНИП 1043540000000

ОГРНИП 1043540000000

ОГРНИП 1043540000000

ОГРНИП 1043540000000

ОГРНИП 1043540000000

ОГРНИП 1043540000000

ОГРНИП 1043540000000

ОГРНИП 1043540000000

ОГРНИП 1043540000000

ОГРНИП 1043540000000

ОГРНИП 1043540000000

ОГРНИП 1043540000000

ОГРНИП 1043540000000

ОГРНИП 1043540000000

ОГРНИП 1043540000000

ОГРНИП 1043540000000

ОГРНИП 1043540000000

ОГРНИП 1043540000000

ОГРНИП 1043540000000

ОГРНИП 1043540000000

ОГРНИП 1043540000000

ОГРНИП 1043540000000

ОГРНИП 1043540000000

ОГРНИП 1043540000000

ОГРНИП 1043540000000

ОГРНИП 1043540000000

ОГРНИП 1043540000000

ОГРНИП 1043540000000

ОГРНИП 1043540000000

ОГРНИП 1043540000000

ОГРНИП 1043540000000

ОГРНИП 1043540000000

ОГРНИП 1043540000000

ОГРНИП 1043540000000

ОГРНИП 1043540000000

ОГРНИП 1043540000000

ОГРНИП 1043540000000

ОГРНИП 1043540000000

ОГРНИП 1043540000000

ОГРНИП 1043540000000

ОГРНИП 1043540000000

ОГРНИП 1043540000000

ОГРНИП 1043540000000

ОГРНИП 1043540000000

ОГРНИП 1043540000000

ОГРНИП 1043540000000

ОГРНИП 1043540000000

ОГРНИП 1043540000000

ОГРНИП 1043540000000

ОГРНИП 1043540000000

ОГРНИП 1043540000000

ОГРНИП 1043540000000

ОГРНИП 1043540000000

ОГРНИП 1043540000000

ОГРНИП 1043540000000

ОГРНИП 1043540000000

ОГРНИП 1043540000000

ОГРНИП 1043540000000

ОГРНИП 1043540000000

ОГРНИП 1043540000000

ОГРНИП 1043540000000

ОГРНИП 1043540000000

ОГРНИП 1043540000000

ОГРНИП 1043540000000

ОГРНИП 1043540000000

ОГРНИП 1043540000000

ОГРНИП 1043540000000

ОГРНИП 1043540000000

ОГРНИП 1043540000000

ОГРНИП 1043540000000

ОГРНИП 1043540000000

ОГРНИП 1043540000000

ОГРНИП 1043540000000

ОГРНИП 1043540000000

ОГРНИП 1043540000000

ОГРНИП 1043540000000

ОГРНИП 1043540000000

ОГРНИП 1043540000000

ОГРНИП 1043540000000

ОГРНИП 1043540000000

ОГРНИП 1043540000000

ОГРНИП 1043540000000

ОГРНИП 1043540000000

ОГРНИП 1043540000000

ОГРНИП 1043540000000

ОГРНИП 1043540000000

ОГРНИП 1043540000000

ОГРНИП 1043540000000

ОГРНИП 1043540000000

ОГРНИП 1043540000000

ОГРНИП 1043540000000

ОГРНИП 1043540000000

ОГРНИП 1043540000000

ОГРНИП 1043540000000

ОГРНИП 1043540000000

ОГРНИП 1043540000000

ОГРНИП 1043540000000

ОГРНИП 1043540000000

ОГРНИП 1043540000000

ОГРНИП 1043540000000

ОГРНИП 1043540000000

ОГРНИП 1043540000000

ОГРНИП 1043540000000

ОГРНИП 1043540000000

ОГРНИП 1043540000000

ОГРНИП 1043540000000

ОГРНИП 1043540000000

ОГРНИП 1043540000000

ОГРНИП 1043540000000

ОГРНИП 1043540000000

ОГРНИП 1043540000000

ОГРНИП 1043540000000

ОГРНИП 1043540000000

ОГРНИП 1043540000000

ОГРНИП 1043540000000

ОГРНИП 1043540000000

ОГРНИП 1043540000000

ОГРНИП 1043540000000

ОГРНИП 1043540000000

ОГРНИП 1043540000000

ОГРНИП 1043540000000

ОГРНИП 1043540000000

ОГРНИП 1043540000000

ОГРНИП 1043540000000

ОГРНИП 1043540000000

ОГРНИП 1043540000000

ОГРНИП 1043540000000

ОГРНИП 1043540000000

ОГРНИП 1043540000000

ОГРНИП 1043540000000

ОГРНИП 1043540000000

ОГРНИП 1043540000000

ОГРНИП 1043540000000

ОГРНИП 1043540000000

ОГРНИП 1043540000000

ОГРНИП 1043540000000

ОГРНИП 1043540000000

ОГРНИП 1043540000000

ОГРНИП 1043540000000

ОГРНИП 1043540000000

ОГРНИП 1043540000000

ОГРНИП 1043540000000

ОГРНИП 1043540000000

ОГРНИП 1043540000000

ОГРНИП 1043540000000

ОГРНИП 1043540000000

ОГРНИП 1043540000000

ОГРНИП 1043540000000

ОГРНИП 1043540000000

ОГРНИП 1043540000000

ОГРНИП 1043540000000

ОГРНИП 1043540000000

ОГРНИП 1043540000000

ОГРНИП 1043540000000

ОГРНИП 1043540000000

ОГРНИП 1043540000000

ОГРНИП 1043540000000

ОГРНИП 1043540000000

ОГРНИП 1043540000000

ОГРНИП 1043540000000

ОГРНИП 1043540000000

ОГРНИП 1043540000000

ОГРНИП 1043540000000

ОГРНИП 1043540000000

ОГРНИП 1043540000000

ОГРНИП 1043540000000

ОГРНИП 1043540000000

ОГРНИП 1043540000000

ОГРНИП 1043540000000

ОГРНИП 1043540000000

ОГРНИП 1043540000000

ОГРНИП 1043540000000

ОГРНИП 1043540000000

ОГРНИП 1043540000000

ОГРНИП 1043540000000

ОГРНИП 1043540000000

ОГРНИП 1043540000000

ОГРНИП 1043540000000

ОГРНИП 1043540000000

ОГРНИП 1043540000000

ОГРНИП 1043540000000

ОГРНИП 1043540000000

ОГРНИП 1043540000000

ОГРНИП 1043540000000

ОГРНИП 1043540000000

ОГРНИП 1043540000000

ОГРНИП 1043540000000

ОГРНИП 1043540000000

ОГРНИП 1043540000000

ОГРНИП 1043540000000

ОГРНИП 1043540000000

ОГРНИП 1043540000000

ОГРНИП 1043540000000

ОГРНИП 1043540000000

ОГРНИП 1043540000000

ОГРНИП 1043540000000

ОГРНИП 1043540000000

ОГРНИП 1043540000000

ОГРНИП 1043540000000

ОГРНИП 1043540000000

ОГРНИП 1043540000000

ОГРНИП 1043540000000

ОГРНИП 1043540000000

ОГРНИП 1043540000000

ОГРНИП 1043540000000

ОГРНИП 1043540000000

ОГРНИП 1043540000000

ОГРНИП 1043540000000

ОГРНИП 1043540000000

ОГРНИП 1043540000000

ОГРНИП 1043540000000

ОГРНИП 1043540000000

ОГРНИП 1043540000000

ОГРНИП 1043540000000

ОГРНИП 1043540000000

ОГРНИП 1043540000000

ОГРНИП 1043540000000

ОГРНИП 1043540000000

ОГРНИП 1043540000000

ОГРНИП 1043540000000

ОГРНИП 1043540000000

Начальник отдела

(полное наименование должности)

С. В. Коркина

(инициалы, фамилия)



"17" июня 2016 г. № 7600/301/2016-243245

КАДАСТРОВАЯ ВЫПИСКА О ЗЕМЕЛЬНОМ УЧАСТКЕ

КВ.6

1	Кадастровый номер:	76:11:141202:72	2	Лист № 11	3	Всего листов: 12
4	Описание поворотных точек границы земельного участка					
Номер точки	Координаты		Описание закрепления на местности			
	X	Y				
1	2	3	4			
1	276136.29	1272488.99	Закрепление отсутствует			
2	276093.36	1272489.71	Закрепление отсутствует			
3	276055.19	1272711.54	Закрепление отсутствует			
4	276057.88	1272711.54	Закрепление отсутствует			
5	276060.32	1272715.34	Закрепление отсутствует			
6	276057.88	1272719.14	Закрепление отсутствует			
7	276054.02	1272719.14	Закрепление отсутствует			
8	276004.22	1273038.45	Закрепление отсутствует			
9	276054.41	1273091.47	Закрепление отсутствует			
10	276091.80	1273127.41	Закрепление отсутствует			
11	276124.66	1273082.21	Закрепление отсутствует			
12	276191.71	1272827.94	Закрепление отсутствует			
13	276121.79	1272792.04	Закрепление отсутствует			
14	276126.17	1272769.15	Закрепление отсутствует			
15	276131.03	1272737.44	Закрепление отсутствует			
16	276137.30	1272739.08	Закрепление отсутствует			
17	276151.22	1272682.40	Закрепление отсутствует			
18	276109.02	1272673.86	Закрепление отсутствует			
19	276127.52	1272586.19	Закрепление отсутствует			
20	276133.24	1272580.04	Закрепление отсутствует			
21	276142.47	1272581.89	Закрепление отсутствует			
22	276054.09	1272940.45	Закрепление отсутствует			
23	276046.29	1272940.27	Закрепление отсутствует			
24	276046.35	1272937.77	Закрепление отсутствует			
25	276054.15	1272937.95	Закрепление отсутствует			
26	276014.96	1273049.79	—			
27	276016.75	1272958.09	—			
28	276016.75	1272958.10	—			
29	276037.27	1272826.56	—			
30	276036.60	1272830.81	—			

Начальник отдела

(полное наименование должности)

С. В. Кормина

(инициалы, фамилия)

М.П.



"17" июня 2016 г. № 7600/301/2016-243245

КАДАСТРОВАЯ ВЫПИСКА О ЗЕМЕЛЬНОМ УЧАСТКЕ

КВ.6

1	Кадастровый номер: 76:11:141202:72	2	Лист № 12	3	Всего листов: 12
Описание поворотных точек границы земельного участка					
Номер точки	Координаты		Описание закрепления на местности	Особые отметки (точность определения)	
	X	Y			
1	2	3	4	5	
31	276116.19	1272874.69	—	2.50	
32	276164.56	1272912.39	—	2.50	
33	276169.02	1272913.98	—	—	
34	276170.04	1272910.10	—	—	
35	276166.51	1272908.83	—	—	
36	276118.39	1272871.27	—	2.50	
37	276056.14	1272719.14	—	2.50	
38	276054.09	1273091.14	—	—	
39	276054.15	1273091.02	—	—	
40	276055.52	1273082.91	—	0.20	
41	276056.10	1272769.72	—	0.20	
42	276056.16	1272705.93	—	0.20	
43	276056.15	1272711.54	—	—	
44	276107.27	1273106.14	—	—	
45	276086.28	1273109.88	—	—	
46	276083.33	1273119.27	—	2.50	

Начальник отдела

(полное наименование должности)

С. В. Коркина

(инициалы, фамилия)

